
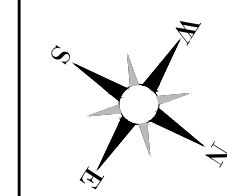


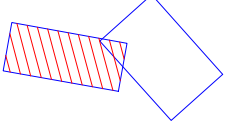
Lehtede jaotuse skeem:


Geokeha	Autor: REIB OÜ	Töö nr: TT-7016	Koordinaadid: LEST79 Hõrguvald: EPSG:5000
<b>roadplan</b> Roadplan OÜ Põhikooli 12432118 Täp 78, 00410 Tallinn Lai 4, 10021 Tallinn info@roadplan.ee www.roadplan.ee		Töö olemuse ja oosa	Laevas arhitektid
Projektsuht: Annika Kallja		Objekt aadressid	Laevas tee 4, Mõduraia küla, Viimsi valla, Harju maakond
Projektsuht: Merga Mäen		Joonevõrd	Tehnoloogide koostööd
Töö nr: 24042		Etapi	7
Laius: 1500		Üldpind: 12	Skalaar: 30.05.2025





Lehtede jaotuse skeem:



Geolus		Autor: REIB OÜ		Töö nr: TT-7016		Koordinaadid: LEST197	
						Kõrgusad: EKV2000	
		Roadplan OÜ		Töö retseita ja nime		Laeiva ärkvalvat	
		Reg kood: 12452118		Õigepäi avalikult			
		Täht nr: 50410 Tartu					
		Laki-4, 10621 Tallinn		Laeiva tee 4, Miduranna küla, Viimsi vald, Harju maakond			
		www.roadplan.ee					
				joonise nimetus		Tehnoloogikude koondplaan	
Projektiühit		Annikala Kallusa					
Projekteerija		Mergus Elkonen					
				Töö nr		LaeiLaei	
				24042		2/2	
				Shadum		Mõõtkava	
				joonise nr		1500	
				7		Keskpele	
						30.05.20	